

- [PR1 - TRILHO DOS MOINHOS »](#)



É um percurso circular de pequena rota com elevado interesse paisagístico, cultural e ambiental. Apresenta uma extensão de 5,5 km percorrendo terrenos situados em altitudes de 500 a 800 metros.

O percurso tem início no largo junto à EN225, seguindo uma estrada rural até à Estrada Municipal (EM). Seguindo a EM até à ponte da Dorninha, encontrará o Poço Negro, umas quedas de água situadas no ribeiro de Mós.

Seguem-se as marcas amarelas e vermelhas até encontrar os **moinhos em cascata**, denominados de

Moinhos da Quinta

. Aqui poderá descansar e desfrutar da paisagem e frescura das águas do ribeiro. Continuando o percurso, a uns metros mais à frente, encontrará a

cascata da Tojosa.

Ao atravessar o ribeiro tenha cuidado com o piso molhado e escorregadio.

Passará por umas escadas em xisto que atravessam terrenos agrícolas, até chegar novamente à EM. Daqui vire à sua direita e passará pela ponte da Tojosa, onde poderá visualizar outro moinho.



Siga a estrada em direção a Outeiro de Eiriz, passando pelo meio da povoação de Eiriz e de regresso

O percurso pode ser feito em ambos os sentidos



Coordenadas UTM das Perlaquilaras (Sistema de Referência: ETRS89)
Caminho 005, Córrego das Perlaquilaras



As coordenadas UTM das Perlaquilaras são 490 490 490 490. O ponto de partida é a Estação Novo Horizonte, a 550 m de altitude, e o ponto de chegada é a Estação Novo Horizonte, a 490 m de altitude. O percurso é de 10 km e dura 2 horas. O percurso é de 10 km e dura 2 horas. O percurso é de 10 km e dura 2 horas.



Depois de passar pela Estação Novo Horizonte, o caminho irá para a Estação Novo Horizonte. Depois de passar pela Estação Novo Horizonte, o caminho irá para a Estação Novo Horizonte.



Coordenadas das Retangulares (Sistema de Referência: ETRS89)
Coordenadas: E: 601147.44; N: 4611012.00; Referência: WGS84





Coordenadas das Retangulares (Sistema de Referência: ETRS89)
Coordenadas: E: 601147.44; N: 4611012.00; Referência: WGS84




Coordenadas das Retangulares (Sistema de Referência: ETRS89)
Coordenadas: E: 601147.44; N: 4611012.00; Referência: WGS84

Coordenadas Geográficas: 41° 56' 42" N, 7° 10' 00" E Referência: WGS84)




Coordenadas Geográficas: 41° 56' 42" N, 7° 10' 00" E Referência: WGS84)

Coordenadas Geográficas: 41° 56' 42" N, 7° 10' 00" E Referência: WGS84)



Este ponto de interesse cultural e ambiental da região do Douro é um lugar muito bonito e tranquilo, ao ponto de






Coordenadas: 41° 05' 30" N, 8° 12' 30" O (Sistema de Referência: ETRS89)
Local: [Ponto de Interesse Cultural e Ambiental da Região do Douro](#)



Coordenadas: 40° 51' 30" N, 8° 00' 00" W (Sistema de Referência: ETRS89)
Local: [Ponte do Trilho das Levadas](#), 1000 m



Coordenadas: 40° 51' 30" N, 8° 00' 00" W (Sistema de Referência: ETRS89)
Local: [Ponte do Trilho das Levadas](#), 1000 m




PR9-TRILHO DA POMBEIRA»



Coordenadas das Estações (Sistema de Referência: ETRS89)
Linha de base: 46° 30' 00" N, 10° 30' 00" W

[Trilha da Azenha](#)



Coordenadas geográficas (Sistema de Referência: ETRS89)